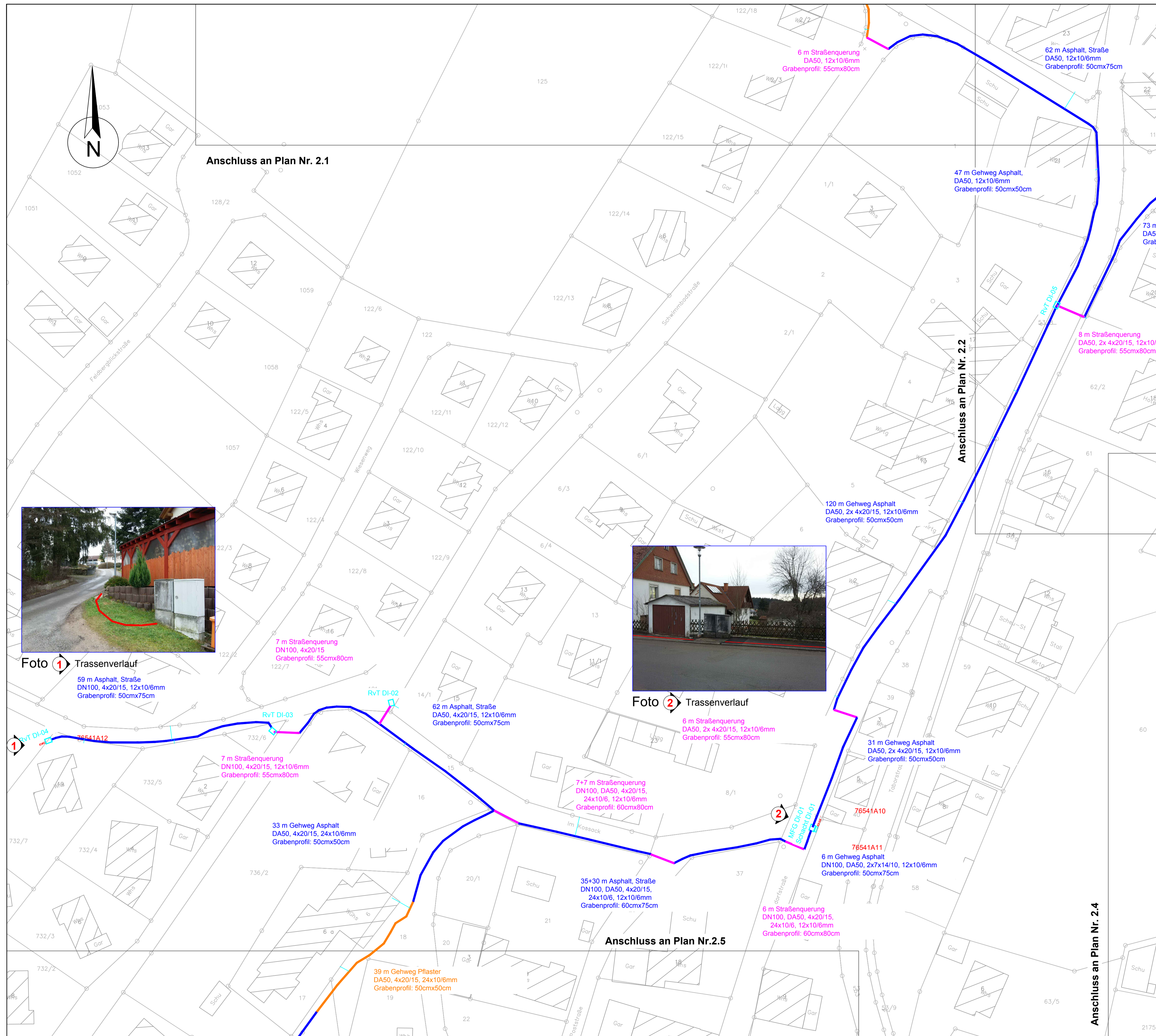
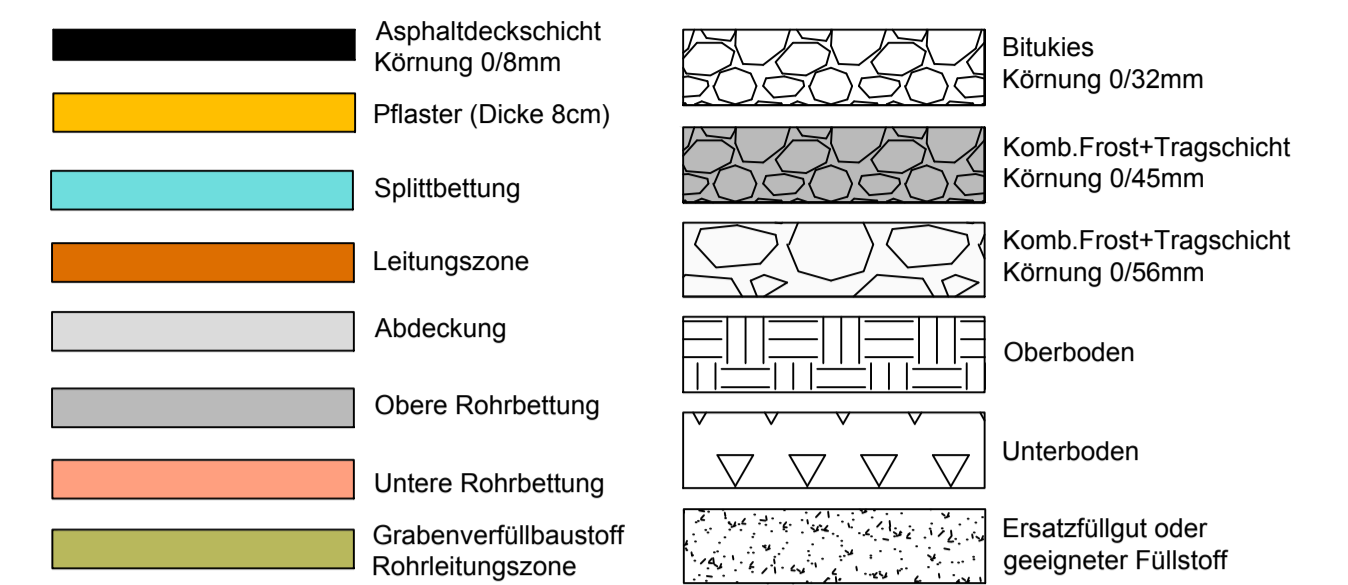


Stadt Löffingen - Ortsteil Dittishausen

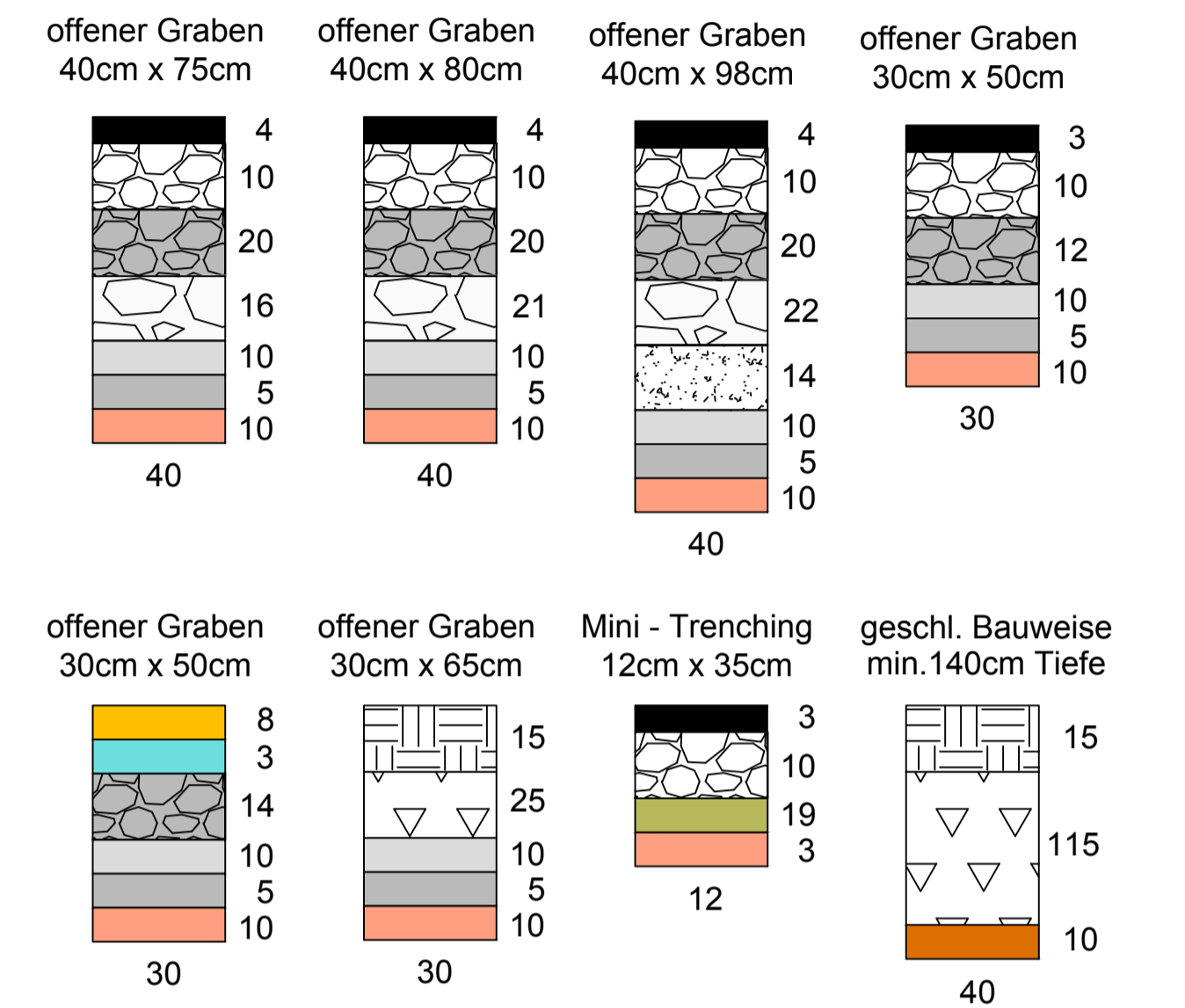


Grabenquerschnitte:

Aufbau - Oberflächen

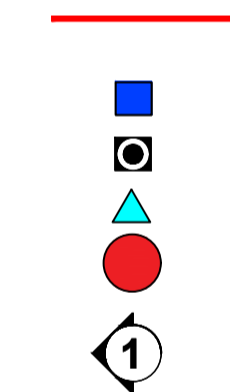


Grabenquerschnitte - Oberflächen



Legende:

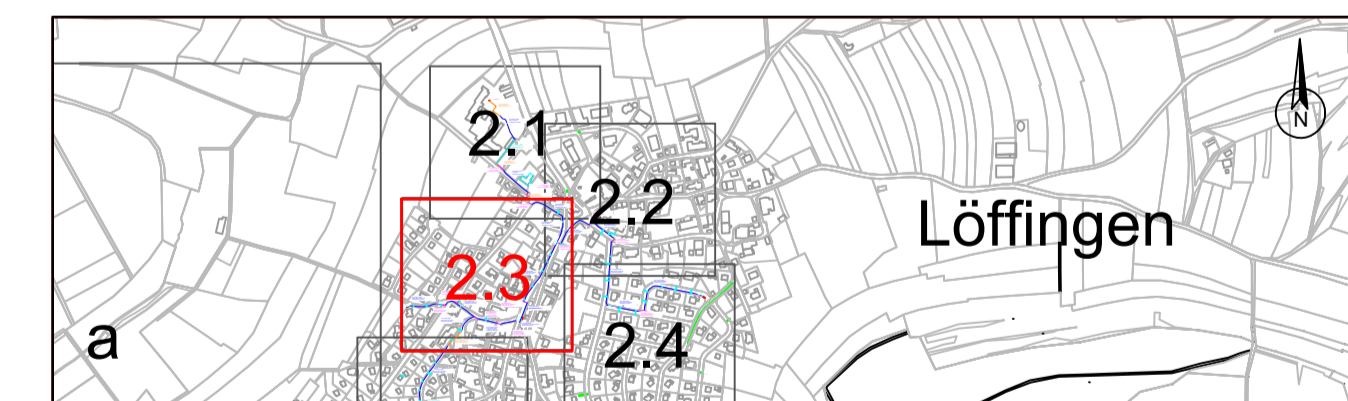
Planung






Bestand



Übersichtskarte:



| | | |
|--|--|---|
| 3. | | |
| 2. | | |
| 1. | | |
| Änderungsvermerk: | Datum: | Bearbeiter: |
| Landkreis : Stadt/Gemeinde : Löffingen Abschnitt : Dittishausen |  Rathausplatz 1 - 79843 Löffingen Tel.: 07654 802-0 - Fax: 07654 802-65 |  Bürgermeister Löffingen |
| Projekt : FTTC Ausbau Dittishausen | Bearbeiter : U. Fritzsche | Maßstab / Plangröße : 1 : 500 / DIN A1 |
| Planart : Ausführungsplan | Zeichner : A.Thormann | Datum : Dezember 2016 |
|  | Planphase : LPH 1 | Projekt Nr.: 2015_0019 |
| Weiherstr. 8 - 65232 Taunusstein Tel.: +49 6128 6092268 / 69 - Fax: +49 6128 6092267 eMail: info@seim-partner.de - www.seim-partner.de | | Plan Nr. : 2.3 |

Disclaimer: Die Darstellung enthält Daten Dritter, die nicht zur Veröffentlichung vorgesehen sind. Eine Weitergabe der Unterlagen ohne vorherige Zustimmung der fibernet.m und seim & partner stellt einen Bruch der Vertraulichkeit dar und wird juristische Konsequenzen haben.

Die genaue Lage der Fremdleitungen ist bei den entsprechenden Versorgungsunternehmen vor Baubeginn einzuholen. Bei 20kV- und Gasleitungen sind entsprechend den Betriebsvorgaben die Schutzstreifen einzuhalten

Vor Baubeginn sind für die Anschlüsse an best. Leerrohre, in Abstimmung mit der Bauleitung/ Gemeinde, ggf. Suchschlitze durchzuführen.

Die genaue Lage der Trasse, Anfangs- und Endpunkt sowie die Farbcodierung der Leerrohre ist vor Baubeginn ÖRTLICH mit der Bauleitung abzustimmen.