


STADTGEMEINDE LÖFFINGEN

TEILBEBAUUNGSPLAN "OBERER ALENBERG"

MASSTAB = 1:1000

2. DECKBLATTÄNDERUNG VOM 09.05.1996
 Zeichenerklärung:
 Baugrenze
 Löffingen, den 09.05.1996

 Dr. Mellert, Bürgermeister

ZEICHENERKLÄRUNG

| | | |
|-----------------------------------|-----------|-----------------------------------|
| Baugebiet | WR I, II | Zahl der Vollgeschosse (zwingend) |
| Grundflächenzahl | 0.25 0.40 | Geschossflächenzahl |
| Doppelhäuser | | offene Bauweise |
| max. Zahl d. Wohnungen je Gebäude | | |


- Straßenbegrenzungslinie
- Baulinie
- Baugrenze
- Wohnbaufläche = Reines Wohngebiet
- Neue Grundstücksgrenzen
- Grenze des räuml. Geltungsbereiches des Bebauungsplanes
- Gehweg
- Fahrbahn



GEPLANT:
 Röttenbach-Löffingen, den 20.7.1970.
 EUGENKNÖPFLE
 FREIER ARCHITEKT
 7829 RÖTTENBACH/BADEN
 SIEDLUNGSTELEFON (07654) 281
E. Knöpfle


AUFGESTELLT:
 Nach § 2 Abs. 1 B.Bau.G. vom 23.6.1960 durch Beschluß des Gemeinderates vom 30. Juli 1970, Löffingen, den 23. August 1970.

E. Knöpfle

ÖFFENTLICH AUSGELEGEN:
 Nach § 2 Abs. 6 B.Bau.G. vom 23.6.1960 in der Zeit vom 26.01.1971... - 26.02.1971.
 Dies öffentliche Bekanntmachung erfolgte am 11. Januar 1971.

E. Knöpfle

ALS SATZUNG BESCHLOSSEN:
 Nach § 10 B.Bau.G. vom 23.6.1960 in Verbindung mit § 39 Abs. 2 Nr. 1, 2 GO am 04. März 1971... Löffingen, den 16. März 1971...
 Der Bürgermeister:

E. Knöpfle

GENEHMIGT:
 Nach § 11 B.Bau.G. vom 23.6.1960
 Genehmigt am 18. MAI 1972
 Ländratsamt
 Löffingen

Alm

RECHTSKRÄFTIG:
 Nach § 12 B.Bau.G. v. 23.6.1960 durch Bekanntmachung vom 20. Juni 1972...
 Öffentlich ausgelegt: vom 21.06.1972. einschl. 04.07.1972.
 Der Bürgermeister:

E. Knöpfle

M 1:1000